



SERVICIO
GEOLÓGICO
COLOMBIANO



Dirección de
Geoamenazas

OBSERVATORIO VULCANOLÓGICO
Y SISMOLÓGICO DE POPAYÁN

**SERVICIO GEOLÓGICO COLOMBIANO
DIRECCIÓN DE GEOMENAZAS**

OBSERVATORIO VULCANOLÓGICO Y SISMOLÓGICO DE POPAYÁN (SGC-OVSP)

**INFORME MENSUAL DE ACTIVIDADES ENCAMINADAS A LA APROPIACIÓN SOCIAL
DEL CONOCIMIENTO GEOCIENTÍFICO**

FEBRERO DE 2026

Por:

**ADRIANA AGUDELO RESTREPO
ANDRES NARVAEZ**

Observatorio Vulcanológico y Sismológico de Popayán (OVSP)

Popayán, Marzo de 2026

CONTENIDO

1. INTRODUCCIÓN	1
2. INFORMES Y BOLETINES	2
3. PARTICIPACIÓN INSTITUCIONAL EN ACTIVIDADES RELACIONADAS CON EL QUEHACER MISIONAL Y LA ASCG	2
4. ANEXOS	4

TABLAS

Tabla 1: Informes y boletines publicados el mes de Febrero de 2026, de los volcanes del segmento Central de Colombia	2
Tabla 2: Enlaces en la página web institucional a informes y boletines	2
Tabla 3: Actividades relacionadas con el monitoreo e investigación volcánica durante el mes de Febrero de 2026	4

FOTOGRAFÍAS

Imagen 1: Reunión de empalme con autoridades del Cabildo Indígena de Paletará	4
Imagen 2: Reunión de gestión comunitaria (repetidora cerro Sombrero) vereda El Libano, Sotará.	4

1. INTRODUCCIÓN

Los informes de las actividades y estrategias encaminadas a la Apropriación Social del Conocimiento Geocientífico del SGC a través de sus tres Observatorios Vulcanológicos y Sismológicos, están enmarcadas en la estrategia Nacional de Apropriación Social de la Ciencia, la Tecnología y la Innovación, e incluyen actividades de Intercambio de conocimientos, gestión del conocimiento para la apropiación, participación Ciudadana en Ciencia, Tecnología y la Innovación y Comunicación en Ciencia, Tecnología y Sociedad, entre las cuales se destacan presentación de charlas sobre actividad y amenaza volcánica a diferentes actores de la sociedad; asistencia a reuniones con autoridades, entidades y organizaciones del orden local, regional, nacional e internacional; participación en eventos Técnico-Científicos y atención a grupos con visitas guiadas en los tres OVS. La AS es una actividad de gran relevancia, pues a través de ella, el conocimiento científico cumple un papel social y se convierte en insumo importante en la gestión del riesgo y prevención de desastres volcánicos en el país.

2. INFORMES Y BOLETINES

INFORMES Y BOLETINES PUBLICADOS EL MES DE FEBRERO DE 2026 DE LOS VOLCANES DEL SEGMENTO CENTRAL DE COLOMBIA			
TIPO	NÚMERO	ÁMBITO	FECHA PUBLICACIÓN
Boletín Semanal	1	Sotará	2026-02-03
Boletín Semanal	1	Puracé	2026-02-03
Boletín Semanal	1	Nevado del Huila	2026-02-03
Boletín Semanal	1	Sotará	2026-02-10
Boletín Semanal	1	Nevado del Huila	2026-02-10
Boletín Semanal	1	Puracé	2026-02-10
Boletín Semanal	1	Sotará	2026-02-17
Boletín Semanal	1	Nevado del Huila	2026-02-17
Boletín Semanal	1	Puracé	2026-02-17
Boletín Mensual	1	Segmento Central	2026-02-20
Boletín Semanal	1	Puracé	2026-02-24
Boletín Semanal	1	Nevado del Huila	2026-02-24
Boletín Semanal	1	Sotará	2026-02-24
TOTAL INFORMES:	13		

Tabla 2: Informes y boletines de los volcanes del segmento Central de Colombia, publicados en Febrero de 2026.

ENLACES EN LA PÁGINA WEB INSTITUCIONAL A INFORMES Y BOLETINES	
Tipo	Enlace
Informes Técnicos Mensuales	https://www.sgc.gov.co/Publicaciones/Informes%20tcnicos/Forms/AllItems.aspx
Boletines Mensuales	https://www.sgc.gov.co/Noticias/Paginas/Boletines-mensuales.aspx
Boletines Semanales	https://www.sgc.gov.co/Noticias/Paginas/Boletines-semanales.aspx
Informes ASGC	https://www.sgc.gov.co/Publicaciones/Informes%20socializacion/Forms/AllItems.aspx

Tabla 3: Enlaces en la página web institucional a informes y boletines.

3. PARTICIPACIÓN INSTITUCIONAL EN ACTIVIDADES RELACIONADAS CON EL QUEHACER MISIONAL Y LA ASCG

FECHA	CONVOCA	DESCRIPCIÓN	LUGAR	PARTICIPANTES
2026-02-03	OVSPo	Participación en reunión técnica para diseñar una propuesta de trabajo de vigilancia basada en la comunidad -VBC - con grupo de sistemas OVSPopayán	Presencial	6
2026-02-03	OVSPo	Participación en reunión técnica semanal para evaluar la actividad de los volcanes del segmento central de Colombia, con grupo responsable del monitoreo en el OVSPo	Presencial	25
2026-02-04	ALVO	Participación Institucional en reunión virtual Indigenous Volcanology Network Webinar	Virtual	88
2026-02-09	SGC	Participación de reunión de contexto del proyecto: Línea base radiológica natural en la mina de azufre El Vinagre, en el resguardo Indígena de Puracé, con la Dirección de Asuntos Nucleares del SGC	Virtual	7
2026-02-10	OVSPo	Participación en reunión técnica semanal para evaluar la actividad de los volcanes del segmento central de Colombia, con grupo responsable del monitoreo en el OVSPo	Presencial	28
2026-02-12	SGC	Participación de reunión de contexto del proyecto: Línea base radiológica natural en la mina de azufre El Vinagre, en el resguardo Indígena de Puracé, con la Dirección de Asuntos Nucleares del SGC	Virtual	8
2026-02-13	OVSPo	Participación en reunión de empalme del proyecto de monitoreo con el Cabildo Indígena de Puracé	Presencial	10

2026-02-16	APURACE	Participación de reunión ejecutiva de articulación institucional entre el OVSPopayán y la Oficina de gestión del riesgo de desastres de Puracé	Presencial	4
2026-02-17	OVSPo	Participación en reunión técnica semanal para evaluar la actividad de los volcanes del segmento central de Colombia, con grupo responsable del monitoreo en el OVSPo	Presencial	24
2026-02-18	OVSPo	Participación en reunión de empalme del proyecto de monitoreo con el Cabildo Indígena de Coconuco	Presencial	11
2026-02-18	UNGRD	Participación de reunión para la revisión de avances y compromisos del proyecto gestores sociales para la Paz - Resguardo Indígena de Paletará	Virtual	49
2026-02-19	SGC	Participación de primer reunión de contexto en apropiación social del conocimiento entre el el OVSPo -DG Amenazas	Virtual	3
2026-02-24	OVSPo	Participación en reunión técnica semanal para evaluar la actividad de los volcanes del segmento central de Colombia, con grupo responsable del monitoreo en el OVSPo	Presencial	22
2026-02-24	APURACE	Atención y visita técnica a deslizamiento en la Vereda Cobaló, municipio de Coconuco	Presencial	8
2026-02-27	OVSPo	Participación en reunión de empalme del proyecto de monitoreo con el Cabildo Indígena de Paletará	Presencial	15
2026-02-28	SGC	Participación de reunión de gestión con la comunidad de la vereda El Libano - Piedra León, Sotará	Presencial	16

Tabla 4: Actividades relacionadas con la gestión en torno al monitoreo e investigación volcánica en Febrero de 2026.

GLOSARIO

SGC: Servicio Geológico Colombiano.

OVSPo: Observatorio Vulcanológico y Sismológico de Popayán.

UNGRD: Unidad Nacional para la Gestión del Riesgo.

ALVO: Asociación Latinoamericana de Vulcanología.

APURACE: Alcaldia de Puracé.
APURACE: Alcaldia de Puracé.



4. ANEXOS



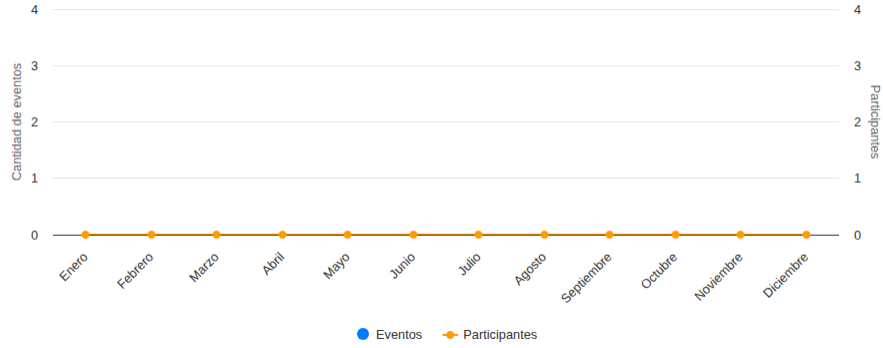
Imagen 1: Reunión de empalme con autoridades del Cabildo Indígena de Paletará



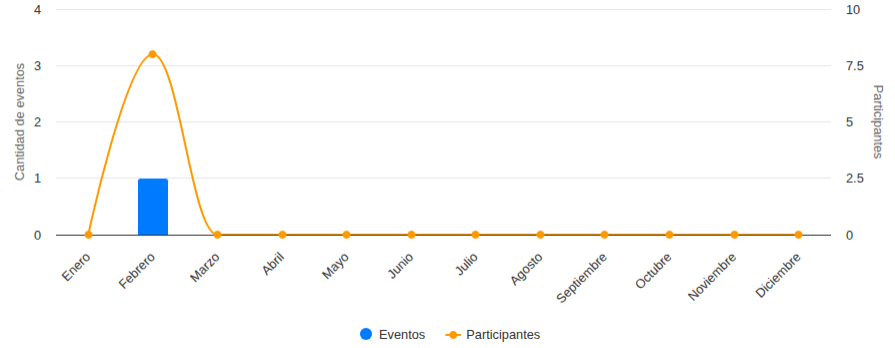
Imagen 2: Reunión de gestión comunitaria (repetidora cerro Sombrero) vereda El Libano, Sotará.



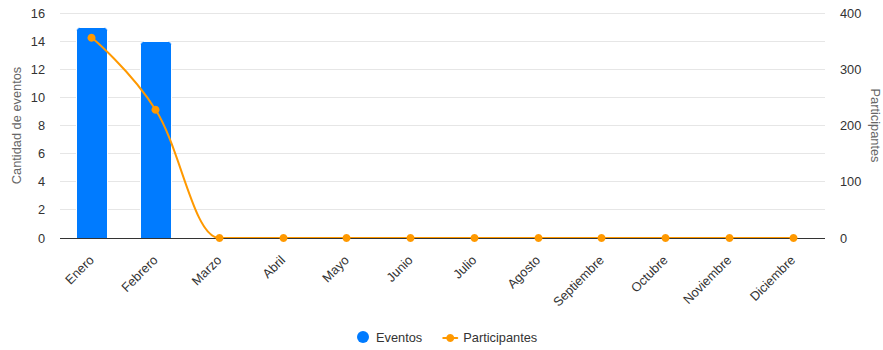
ovs Movil o itinerantes - OVS POPAYÁN 2026



visitas - OVS POPAYÁN 2026



reuniones - OVS POPAYÁN 2026



charlas o conferencias - OVS POPAYÁN 2026

